

ESCAPE



PROGRAM: VANDRING PÅ MALTA & GOZO

VANDRING PÅ MALTA OCH GOZO

☞ 7 frukostar, 5 luncher och 6 middagar inkluderad

Dag 1

Sliema

☞ Middag

Vi landar på Maltas huvudö och möts av södra Medelhavets ljumma luft. Kort transfer till Sliema, den lite flottare stadsdelen mitt emot Vallettas gamla stad. Incheckning på vårt fräscha hotell och välkomstmiddag. En kvällspromenad bjuder på fina vyer över Valettas befästa stad på andra sidan vattnet.

Dag 2

Vandring till vykortsbyn Marsaxlokk

☞ Frukost, lunch, middag

📍 11 km

📏 200 m upp/ner

Vi åker ner till kustsamhället Marsaskala på Maltas sydöstkust och går en första fin vandring till vykortsbyn Marsaxlokk. Det är lätt gång på leden som följer havet. Vid St Peter's pool, en mycket vacker naturlig badplats, passar vi gärna på att svalka av oss i Maltas klara vatten som glimrar i alla nyanser av blått och turkos. Vi tågar sedan in i

Marsaxlokk vars runda bukt är fylld av färgglada fiskebåtar. Vi betraktar det hela med en immande After Walk i handen före hemfärd.

Dag 3

Vandring genom Il-Majjistral's naturreservat

Besök i Mdina

🍴 Frukost, lunch, middag

📍 10 km

📏 180 m upp, 240 m ner

Idag beger vi oss till Maltas motsatta sida och den vilda nordvästkusten. Här är det betydligt mindre bebyggt med undantag för några små samhällen i vikarna. Kusten är dramatisk och mycket sevärd. Vi startar lite på höjd och får fina vyer över stränderna Il-Gnejna, Ghajn Tuffieha och halvön Il-Qarraba däremellan. Ja det är många svåra namn på maltesiska! Förbi Golden Bay och sedan ut på en hög kust med stupande klippor och vyer ända till Gozo i norr. Vi avslutar i Anchor Bay med den nyckfullt byggda filmkulissen Popeye Village fortfarande intakt. Här spelades Karl-Alfred in 1980 med Robin Williams i huvudrollen.

På väg hem stannar vi till för att besöka Mdina, arabernas befästa medeltidsstad. Strålande vacker i honungsgul tuffsten och inte för inte inspelningsplats för både Game of Thrones och flera filmer. Efter rundvandring och kanske en fika återvänder vi till Sliema efter en riktig heldag.

Dag 4

Valletta och Gozo

🍴 Frukost, middag

Idag ska vi byta ö och bege oss till lantliga lilla Gozo, för örikets allra finaste vandringar. Men innan dess åker vi gemensamt över till Valetta med den lilla färjan, där vi sedan får gå runt på egen hand. Valletta är Europas första planerade huvudstad och de raka och branta gatorna pryds av imponerande palats och mer av den gyllene stenen. På andra sidan ser vi hamnen och Three Cities (de tre städerna) Vittoriosa, Senglea och Cospicua. Det finns gott om serveringar för en god lunch innan vi återvänder till hotellet för att fiska upp våra väskor och gå på bussen som i kombination med färja ska ta oss över sundet.

Väl på plats i Gozos lilla hamn Mgarr går vi med väskorna uppför backen till Grand Hotel Gozo. Här får alla rymliga rum med balkong och havsutsikt. God middag och god natt.

Dag 5

Vandring till fjorden Ix-Xini

🍴 Frukost, lunch, middag


📍 13,5 km

📏 290 m upp/ner

Vi börjar dagen med frukost medan vi spanar ut över citadellet, vattnet, Malta och lilla Comino. Vi åker sedan transfer en kort sträcka till Xi-Xlendi. Här börjar en kustnära och omväxlande vandringsled tillbaka mot Mgarr. Efter en lite tuff backe är vi på höjd med härliga vyer. Lagom till lunch når vi den lilla fjorden Ix-Xini där det är svårt att inte hoppa i böljan före lunchen. Det vankas fisk på strandrestaurangen. Vi vandrar sedan vidare förbi de historiska saltbassängerna på en smal stig tillbaka till hotellet.

Dag 6

Vandring mellan östkustens fina vikar

 Frukost, lunch


 9 km

 250 m upp/ner


Idag får vi ett potpurri av härliga små badvikar, den ena charmigare än den andra. Vi går direkt från hotellet idag och genom Mgarrs småbåtsham där fiskebåtar och daycruisers ligger sida vid sida. Vi följer sedan en fin stig med utsikt över lilla ön Comino. I viken Hondoq-Il-Rummien tar vi buss en liten bit till nästa del av kustleden. Denna sida av ön är den grönaste och dalarna fylls av exotiska odlingar. Vi stannar i Dahlet Qorrot som är en underbar badplats. Både klippor och sand och ett vatten som ger badsug en helt ny innebörd. Vi går sedan vidare genom tät grönska till San Blas Bay, där strandbaren förhoppningsvis är öppen ("vid vackert väder") för en After Walk. Väl hemma ges det tillfälle att prova på en av de trevliga restaurangerna i hamnen. Vår guider har flera tips.

Dag 7

Vandring till dramatiska Dwejra Bay

 Frukost, lunch, middag

 10 km

 200 m upp/ner

Gozos kanske mest kända kustlandskap ligger runt Dwejra Bay i nordväst. Vi börjar gå på höjd och förstår snart varför. De lodräta och kritvita klipporna stupar lodrätt flera hundra meter ner i havet (vi går på behörigt avstånd) och kameran går varm. Själva Dwejra Bay öppnar sedan upp sig framför oss: en kraterliknande rund bukt där en och annan segelbåt gärna lägger till. Som om denna geologiska märklighet inte vore nog når vi snart Inland Sea – inlandshavet. Det är en liten "sjö" som förbinds med havet genom en naturlig tunnel i berget. De typiska båthusen kantar vattnet. Vi kostar på oss en ordentlig lunch på restaurang med utsikt innan vi vandrar vidare längs allt högre kustklippor. Vi går till sist in i lantbyn L-Gharb där vartenda hus är sevärt, alla byggda i varmgul sandsten med gott om detaljer. Fika och hemfärd.

Dag 8

Farväl till vandringsresan på Malta och Gozo

 Frukost

Vi lyfter och lämnar detta härliga lilla örike bakom oss, med dess solsken, klara badvatten, vackra arkitektur och rika historia.